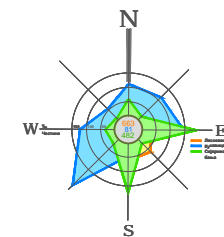




ОПШТИНА ЛЕБАНЕ

ПЛАН
ГЕНЕРАЛНЕ РЕГУЛАЦИЈЕ
ЗА НАСЕЉА
БОШЊАЦЕ-ПЕРТАТЕ-ЋЕНОВАЦ
ОПШТИНА ЛЕБАНЕ




ЛЕГЕНДА:

ГРАНИЦА ОБУХВАТА ПЛАНА

ОСНОВНА НАМЕНА ПРОСТОРА



Пољопривредно земљиште




Шуме и шумско земљиште



ВОДЕ И ВОДНО ЗЕМЉИШТЕ



Река



Остали водотокови



Језеро (акумулација)



Планирана акумулација



ГРАЂЕВИНСКО ЗЕМЉИШТЕ




Грађевинска подручја насеља



Радне зоне изван грађевинских подручја насеља

ПЛАНИРАНИ ТУРИСТИЧКИ ЛОКАЛИТЕТИ



1 Нови Царичин Град



2 Етно парк Слишане



3 Рибарско насеље Кључ

КОМУНАЛНЕ ПОВРШИНЕ И ОБЈЕКТИ



+ Гробља изван границе грађевинског подручја насеља

САОБРАЋАЈ

Државни пут I реда - магистрални пут

Државни пут II реда - магистрални пут - планирани (планирана обилазница код Лебана)

Државни пут II реда - регионални пут (проходан)

Државни пут II реда - регионални пут (за реконструкцију и рехабилитацију)

Државни пут II реда - регионални пут - планирани (измештање код акумулације "Кључ") - варијанта по ПППН акумулације Кључ

Државни пут II реда - регионални пут - планирани (измештање код акумулације "Кључ") - варијанта по РПП Јужно Поморавље

Општински пут - постојећи

Општински пут - планирани (измештање општинских путева код акумулације)

Градска саобраћајница

ПЛАН ГЕНЕРАЛНЕ РЕГУЛАЦИЈЕ ЗА НЕСЕЉА
БОШЊАЦЕ-ПЕРТАТЕ-ЋЕНОВАЦ

НАЗИВ ЛИСТА:

ИЗВОД ИЗ ПРОСТОРНОГ ПЛАНА ОПШТИНЕ ЛЕБАНЕ

БРОЈ ЛИСТА: 1

ДАТУМ: 2013. година

ОДГОВОРНИ УРБАНИСТА:

Станислава Илић, д.и.а.

САРАДНИЦИ:

Јовица Поповић, д.г.и.
Јелена Јовановић, д.и.а.
Марина Периф, д.и.а.
Катарина Отовић, д.и.а.
Маја Тасић, д.и.а.

Слободан Гроздановић, д.г.и.

За ИСТ УРБАН Д.О.О. Ниш:
Слободан Гроздановић, д.г.и.



НАРУЧИЛАЦ: ОПШТИНА ЛЕБАНЕ

ИСТ урбан д.о.о.
привредно друштво за просторно планирање, пројектовање и инжењеринг